




















-  KÖZIGAZGATÁSI TERÜLET MEGLÉVŐ/TERVEZETT HATÁRA
-  BELTERÜLET MEGLÉVŐ/TERVEZETT HATÁRA
-  BEÉPÍTETT ÉS BEÉPÍTÉSRE SZÁNT VALAMINT BEÉPÍTÉSRE NEM SZÁNT TERÜLET HATÁRA (EGYBEN SZ-2 TERV HATÁLYOS TERÜLETE)
-  SZABÁLYOZÁSI VONAL
-  TERÜLETFELHASZNÁLÁSI EGYSÉG HATÁRA
-  VÉDŐTERÜLET HATÁRA
-  PÉCS-BAJA DN400-AS FÖLDGÁZSZÁLLÍTÓ VEZETÉK ÉS BIZTONSÁGI SÁVJA
-  VÁROSFÖLD-DRÁVASZERDAHELY (HORVÁT TRANZIT) FÖLDGÁZSZÁLLÍTÓ VEZETÉK ÉS BIZTONSÁGI SÁVJA
-  RÉGÉSZETI LELŐHELY
-  RENDSZERESEN BELVÍZJÁRTA TERÜLET
-  VÍZMINŐSÉG VÉDELMI TERÜLET
-  120 kV-os LÉGVEZETÉK, VÉDŐSÁV 2x19 m
-  KÖZÉPFESZÜLTSGŰ ELEKTROMOS HÁLÓZAT
-  KISFESZÜLTSGŰ LÉGVEZETÉK
-  KERÉKPÁRÚT

**BEÉPÍTÉSRE SZÁNT TERÜLET
GAZDASÁGI TERÜLET**

-  **IG-1**  **IG-2**  **IG-3** - IPARI GAZDASÁGI TERÜLET
-  **KG-1** - KERESKEDELMI, SZOLG., GAZDASÁGI TERÜLET

KÜLÖNLEGES TERÜLET




-  **RH** - REGIONÁLIS SZILÁRD HULLADÉK LERAKÓ
-  **KE** - 120/20 kV ELEKTROMOS ALÁLLOMÁS
-  **KM** - MEZŐGAZDASÁGI ÜZEMI

BEÉPÍTÉSRE NEM SZÁNT TERÜLET





KÖZLEKEDÉSI TERÜLET

-  **KÖ-1** - ORSZÁGOS MELLÉKÚT
-  **KÖ-2** - TELEPÜLÉSSZERKEZETI JELENTŐSÉGŰ VAGY GYŰJTŐÚT



ERDŐTERÜLET

-  **EG** - GAZDASÁGI ERDŐ
-  **EK** - KÖZJÓLÉTI ERDŐ
-  **EV** - VÉDERDŐ




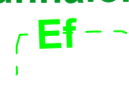
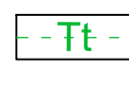

MEZŐGAZDASÁGI TERÜLET

-  **MSZ** - ÁLTALÁNOS MEZŐGAZDASÁGI TERÜLET
-  **MK-1** - LAKÓKERT
-  **MK-2** - GAZDASÁGI KERT
-  **MK-3** - HÁZIKERT

EGYÉB TERÜLET

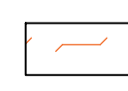


-  **VG** - VÍZGAZDÁLKODÁSI TERÜLET / ZÁPORTÁROZÓ, BELVÍZELVEZETŐ CSATORNA
-  **MR** - VÉDETT RÉGÉSZETI TERÜLET

ORSZÁGOS TÁJ- ÉS TERMÉSZETVÉDELLEM

-  **T** - TÁJKÉPVÉDELMI TERÜLET (KNPI adat)
-  **Ö** - ÖKOLÓGIAI HÁLÓZAT - ÖSSZEVONT FOLYOSÓ (KNPI adat)
-  **K** - EX-LEGE KUNHALOM (KNPI adat)
-  **F** - EX-LEGE FÖLDVÁR (KNPI adat)
-  **Tt** - TERMÉSZETI TERÜLET (KNPI adat)
-  **S** - SZÉLERŐMŰ KEREKEK ELHELYEZÉSÉRE FELHASZNÁLHATÓ MEZŐGAZDASÁGI TERÜLET

ÉPÍTÉSI ÖVEZETEK

	beépítési mód		beépítettség építménymagasság minimális telekterület
	SZ	H	
IG-1	SZ	50	kötelező rekultiválással
	9,0	5000	
IG-2	SZ	50	kötelező rekultiválással
	9,0	5000	
IG-3	SZ	40	kötelező rekultiválással
	3,0-7,5 (16,0)	2000	
RH	SZ	40	kötelező rekultiválással
	7,5	10000	
KE	SZ	30	kötelező rekultiválással
	7,5	5000	
KM	SZ	10	kötelező rekultiválással
	7,5	5000	

-  **B** - BORSZŐLŐ TERMŐHELYI KATASZTER
-  **G** - ORSZÁGOS GYÜMÖLCS KATASZTER TERÜLETE
-  **E** - ERDŐTELEPÍTÉSRE JAVASOLT TERÜLET

